



**МИНИСТЕРСТВО  
ПО УПРАВЛЕНИЮ ИМУЩЕСТВОМ  
И ГРАДОСТРОИТЕЛЬНОЙ  
ДЕЯТЕЛЬНОСТИ ПЕРМСКОГО КРАЯ**

Ул. Сибирская, д. 30А, г. Пермь, 614000  
Тел. (342) 211 04 01; факс (342) 211 04 02  
E-mail: mizo@permkrai.ru  
www.migd.permkrai.ru  
ОКПО 78879401, ОГРН 1055900361835,  
ИНН/КПП 5902293192/590401001

№ \_\_\_\_\_  
На № 4979112360 от 28.12.2024

**РЕШЕНИЕ**

о размещении объектов № ГУ31-02-1-25исх-53

г. Пермь, ул. Сибирская, 30а

14.01.2025

Министерство по управлению имуществом и градостроительной деятельности Пермского края (далее – Министерство) в соответствии с пунктом 3 статьи 39.36 Земельного кодекса Российской Федерации, Положением о порядке и условиях размещения объектов на землях или земельных участках, находящихся в государственной или муниципальной собственности, на территории Пермского края без предоставления земельных участков и установления сервитутов, публичного сервитута, утвержденным постановлением Правительства Пермского края от 22 июля 2015 г. № 478-п, пунктом 3.43 Положения о Министерстве, утвержденного постановлением Правительства Пермского края от 15 декабря 2006 г. № 88-п,

**разрешает** акционерному обществу «Газпром газораспределение Пермь» (ИНН 5902183841, ОГРН 1025900512670, юридический адрес: 614000, Пермский край, г. Пермь, ул. Петропавловская, д. 43) (далее – Общество)

**размещение объекта:** газопровод давлением до 1,2 Мпа, для размещения которого не требуется разрешения на строительство

**способ размещения объекта:** подземный

**на части земельного участка** с кадастровым номером 59:32:3960006:6797, находящегося в собственности субъекта Российской Федерации – Пермского края, **площадью 49 кв. м**

**по адресу:** Пермский край, Пермский район, с/п Лобановское, с. Лобаново

**на срок:** 1 год

**Обществу:**

В соответствии с пунктом 7(2) Положения о порядке и условиях размещения объектов на землях или земельных участках, находящихся



в государственной или муниципальной собственности, на территории Пермского края без предоставления земельных участков и установления сервитутов, утвержденного постановлением Правительства Пермского края от 22 июля 2015 г. № 478-п, предоставить в Министерство в течение 1 месяца с момента размещения объектов материалы контрольной геодезической съемки размещенных объектов на бумажном и электронном носителях на безвозмездной основе.

Приложение: Схема предполагаемых к использованию земель или части земельного участка на 1 л. в 1 экз.

Заместитель министра



К.М. Хайруллина



## Схема предполагаемых к использованию земель или части земельного участка

Объект: Газопровод давлением до 1,2 Мпа, для размещения которого не требуется разрешения на строительство

Местоположение: расположенных по адресу: Пермский край, Пермский м.о., с.Лобаново, ул. Малахитовая, кад. №59:32:3960006:7696

Площадь земель или части земельного участка, кв.м.: 49

Категория земель: земли населенных пунктов

Вид разрешенного использования: -

Описание границ смежных землепользователей:

От точки н1 до точки н2 - земельный участок с кадастровым номером 59:32:3960006:6798

От точки н2 до точки н3 - земельный участок с кадастровым номером 59:32:3960006:6797

От точки н3 до точки н4 - земельный участок с кадастровым номером 59:32:3960006:7696

От точки н4 до точки н1 - земельный участок с кадастровым номером 59:32:3960006:6797

Каталог координат, м

№ точки границы	X	Y
н1	501815.64	2233356.08
н2	501811.10	2233366.12
н3	501806.98	2233364.53
н4	501811.52	2233354.48
н1	501815.64	2233356.08


**Условные обозначения:**



- предполагаемый участок земель, на которых планируется размещение объекта



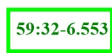
- границы и номер земельного участка, сведения о которых внесены в ЕГРН



- границы и номер объекта капитального строительства, сведения о которых внесены в ЕГРН



- граница кадастрового квартала



- зоны с особыми условиями использования территории, сведения о которых внесены в ЕГРН

:ЗУ1

- обозначение запрашиваемого земельного участка

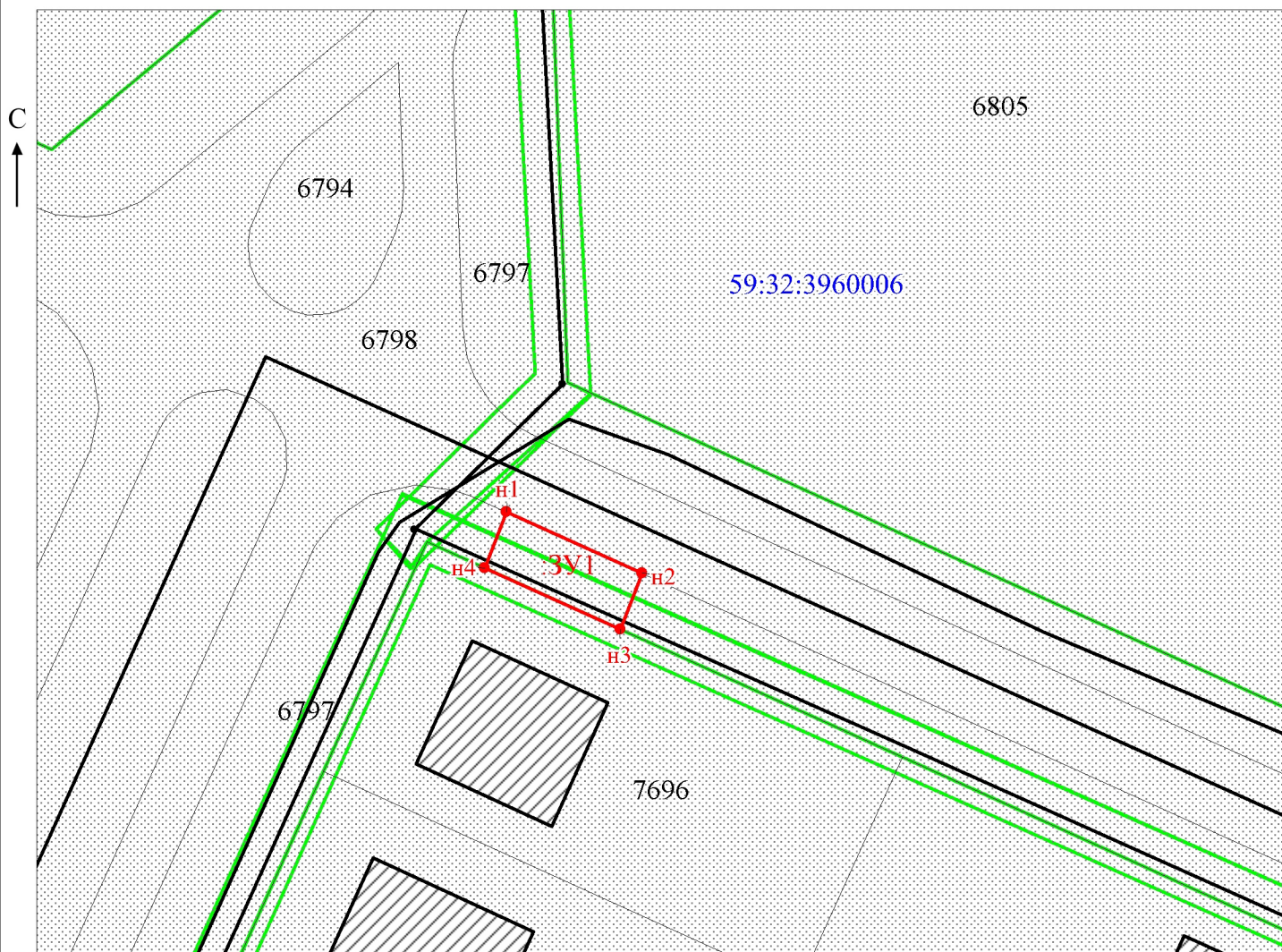
н1



- характерная точка границ земель или части земельного участка

59:32:3960006

- номер кадастрового квартала



Масштаб 1:500

МСК-59

Заявитель: \_\_\_\_\_

*Захарова Е. Л.*

/Захарова Е. Л.

МП

(подпись, расшифровка подписи)

(для юридических лиц

и индивидуальных предпринимателей)

